

## Onbekende metalen merktekens in Zele

Frank Coene

Na een bezoek op 7 november aan de begraafplaats achter de kerk van Zele-Heikant merkte ik in de zijgevel van de kerk een ijzeren merkteken op. Waarom zit dit “metalen merkteken” in de gevel? Het lijkt te recent om tijdens de bouw van de kerk te zijn geplaatst? Zijn er nog in Zele terug te vinden? Ik nam enkele foto's en zou het later wel eens uitzoeken.



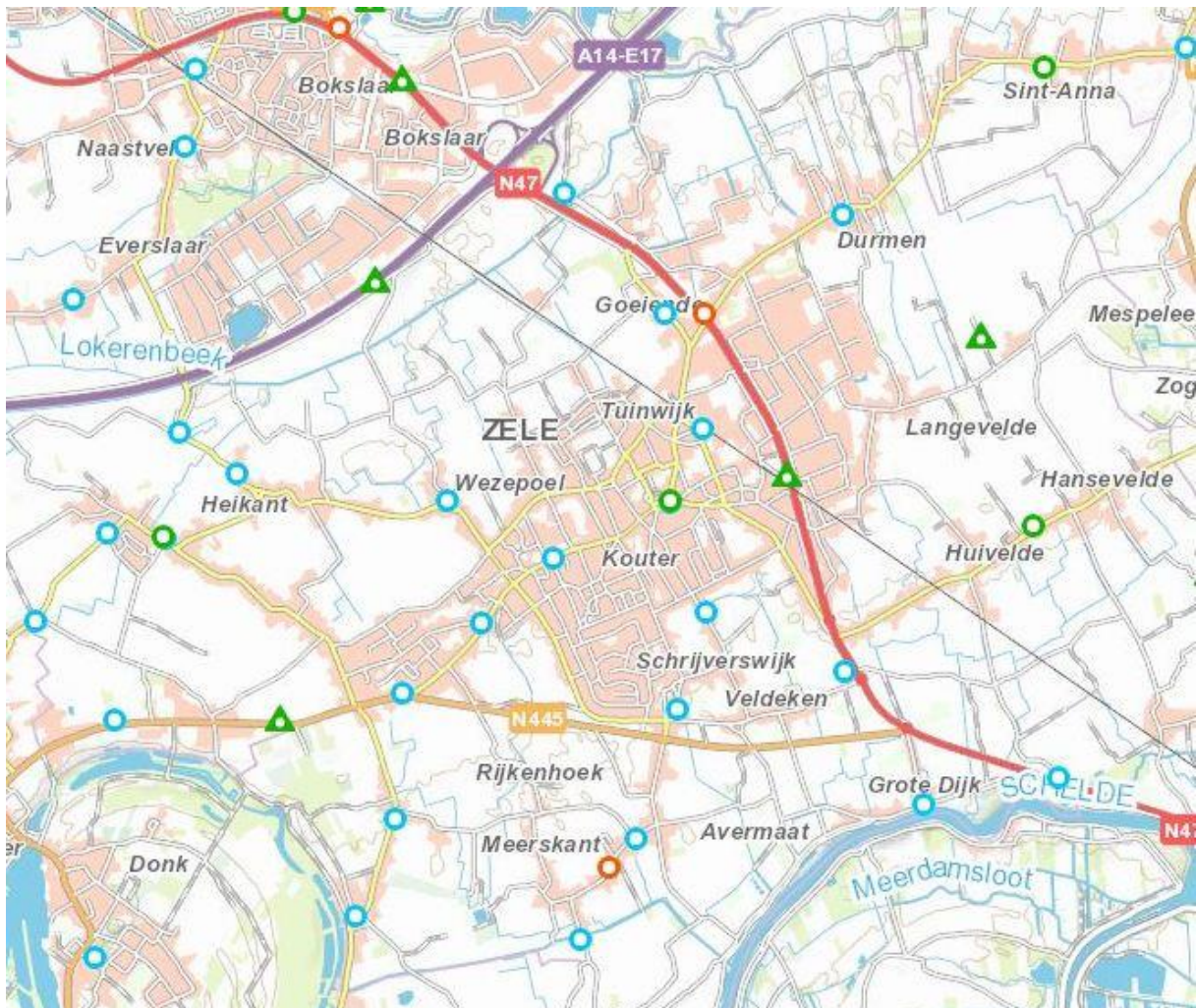
Het artikel “*Onbekende merktekens in Berlare*”, gepubliceerd in het tijdschrift van november 2021 van de Heem- en Oudheidkundige Kring van Berlare, heeft mijn zoektocht aanzienlijk vergemakkelijkt. Een vergelijkbare foto was in bijlage van voornoemd artikel opgenomen. Op haar beurt had de HOK Berlare haar mosterd bij Louis Gevaert van de heemkring De Oost-Oudburg gehaald.







Volgens het artikel van de heer Gevaert is het gietijzeren waterpasseringsmerkteken een referentiepunt van deze plaats ten opzichte van de zeewaterspiegel bij eb in Oostende. Voor België heeft men de gemiddelde hoogte van het zeewater bij eb in Oostende vastgelegd tussen de jaren 1834 en 1853. Deze hoogte werd als nulpunt genomen om in gans België de hoogte te gaan bepalen. Later werd een Fundamenteel Punt van België te Ukkel vastgelegd op een hoogte van 100,174 m ten opzichte van het Oostendse nulpunt. Tussen 1947 en 1968 werd in ons land op 17000 plaatsen zo een TAW-ijkpunt (Tweede Algemene Waterpassing) geplaatst. Deze afkorting staat dan ook in het ijzeren merkteken.

In 2018 zijn in België alle merkpunten opnieuw opgemeten. Zele kwam op 28 september en 2 oktober aan de beurt. Elk punt werd op een kaart genoteerd en deze kunnen worden geraadpleegd op de kaart die gepubliceerd wordt op de webpagina <https://gdoc.ngi.be>. Als men op de respectievelijke symbolen klikt, opent een fiche met gedetailleerde informatie van deze locatie.

Uit voornoemde raadpleging stel ik vast dat er in onze gemeente 23 van deze punten zijn en 1 op de grensscheiding Zele/Grembergen.



- |   |                      |   |
|---|----------------------|---|
|  | 3D-punten            | meestal een staalnagel met platte sluitring         |
|  | Altimetrische punten | meestal een gietijzeren bout geplaatst in een gevel |
|  | Verheven punten      | kerktoren, watertoren, mast of antenne              |
|  | Punten aan de grond  | meestal een betonnen paal in de berm langs de weg   |

Na raadpleging van voornoemde punten vinden we deze terug op onderstaande adressen. Dat zou toch moeten.

Hoogte boven zeespiegel	Adres
5,362	Avermaat kerk
5,334	Dijkstraat 46
6,83	Durmen 178
4,873	Europalaan 248
7,544	Gentsesteenweg 74
7,179	Gentsesteenweg 190
5,938	Gentsesteenweg 348
6,422	Heikantkerk
5,366	Kamershoek 71
4,995	Kamershoek 159
7,021	Koningin Astridplein - station
8,534	Kouterstraat 108
5,472	Langestraat 256
5,833	Lokerenbaan 78
6,504	Lokerenbaan 237
6,053	Molenstraat 22
6,631	Molenstraat 89
8,922	Sint-Ludgeruskerk
5,434	Vaartstraat 30
5,559	Veldekensstraat 163
6,107	Vlietstraat 24
6,332	Vlietstraat 61
6,754	Wezepoelstraat 139
4,976	Zeelsebaan 93 (Sint-Antonius)

Een mooie fietstocht doorheen Zele waar ditmaal, niet naar Pokemon's, maar naar de aangebrachte merktekens dient te worden gezocht. Let op alle merktekens zullen niet van de openbare weg te zien zijn. Hieronder alvast een voorproefje, nog 20 te gaan!!



**Kouterstraat 108**



**Sint-Ludgeruskerk**



**Station**

#### Bronnen

Nationaal Geografisch Instituut (NGI)

De Bruyne Cyriel, Oude merktekens in Berlare, HOK Berlare (novermber 2021)

Gevaert Louis, ... Nieuwbrieff HK Oost-Oudburg (juli 2021)